


CÂMARA MUNICIPAL DE SERNANCELHE
Revisão do Plano Diretor Municipal de Sernancelhe

PLANTA COMPLEMENTAR:
Compromissos Urbanísticos

IDENTIFICAÇÃO DA CARTOGRAFIA DE REFERÊNCIA
Entidade Proprietária: IBGE
Trabalhos de Campo: 1996 / Restauração: 1996/1997 / Publicação: 1997/1998
Série Cartográfica Oficial: M505
Projeção Retangular de Gauss - Elipse de Hayford, Datum Lisboa
Coordenadas Hayford - Gauss
Datum Altimétrico Nacional (Cascais)
Escala Temática e Posicional: inferior a 5m / 50%

Escala 1:25 000

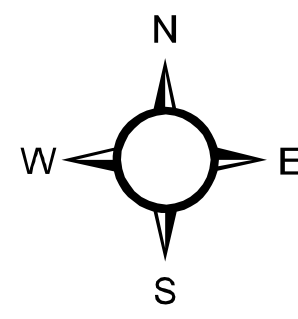


Altitude em Metros - Equidistância das curvas 10 metros - Datum Vertical Altimétrico de Cascaia
Escala de representação para a reprodução da cartografia em suporte analógico - 1:25 000
Precisão posicional nominal da saída gráfica 5 metros
Fonte: C.M. Guimarães

Folha n.º

3J.1

Data de Edição:
Junho de 2012



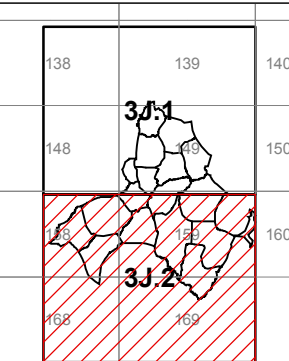
- Legenda**
- LIMITE DE CONCELHO CAOP2010
 - LIMITE DE FREGUESIA
 - LIMITE DO PERÍMETRO URBANO
 - COMPROMISSOS URBANÍSTICOS

CÂMARA MUNICIPAL DE SERNANCELHE
Revisão do Plano Diretor Municipal de Sernancelhe



PLANTA COMPLEMENTAR:
Compromissos Urbanísticos

INSTITUTO GEOGRÁFICO DO CARTEIRISMO DE PORTUGAL
Escala: 1:500 000
Projeção: UTM
Datum: WGS 84
Fuso Horário: UTC+01:00
Escala Horizontal: 1:50 000
Escala Vertical: 1:50 000
Fonte: C.M. Sernancelhe



Folha n.º
3J.2
Data de Edição:
Junho de 2012