

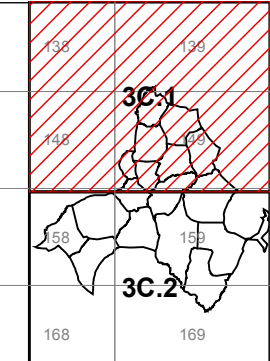
- Legenda**
- LIMITE DE CONCELHO CAOP2010
  - LIMITE DE FREGUESIA
  - LIMITE DO PERIMETRO URBANO
  - REDE VIÁRIA**
  - REDE RODOVIÁRIA NACIONAL
  - REDE NACIONAL COMPLEMENTAR
  - REDE MUNICIPAL FUNDAMENTAL
  - REDE MUNICIPAL PRINCIPAL
  - REDE MUNICIPAL SECUNDÁRIA
  - REDE VIÁRIA URBANA
  - REDE URBANA

**CÂMARA MUNICIPAL DE SERNANCELHE**  
Revisão do Plano Diretor Municipal de Sernancelhe



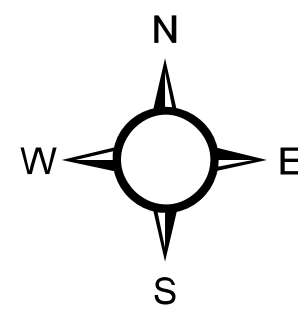
**PLANTA COMPLEMENTAR:  
Rede Viária do Concelho**

IDENTIFICAÇÃO DA CARTOGRAFIA ADEQUADA  
Escala: 1:50 000  
Folha: 3C.1  
Projeto: Plano Diretor Municipal de Sernancelhe  
Elaborado por: Sernancelhe, 2012  
Folha: 3C.1



Folha n.º  
**3C.1**  
Data de Edição:  
**Junho de 2012**





- Legenda**
- LIMITE DE CONCELHO CAOP2010
  - LIMITE DE FREGUESIA
  - LIMITE DO PERÍMETRO URBANO
  - REDE VIÁRIA**
  - REDE RODOVIÁRIA NACIONAL
    - REDE NACIONAL COMPLEMENTAR
  - REDE MUNICIPAL FUNDAMENTAL
    - REDE MUNICIPAL PRINCIPAL
    - REDE MUNICIPAL SECUNDÁRIA
  - REDE VIÁRIA URBANA
    - REDE URBANA

**CÂMARA MUNICIPAL DE SERNANCELHE**  
Revisão do Plano Diretor Municipal de Sernancelhe

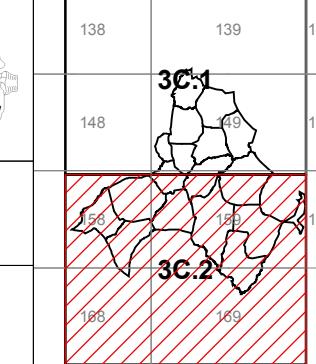


**PLANTA COMPLEMENTAR:**  
**Rede Viária do Concelho**

IDENTIFICAÇÃO DO CONCELHO E DA FREGUESIA  
Sernancelhe (Freguesia de Sernancelhe)  
Sernancelhe (Freguesia de Sernancelhe)  
Sernancelhe (Freguesia de Sernancelhe)  
Sernancelhe (Freguesia de Sernancelhe)  
Sernancelhe (Freguesia de Sernancelhe)  
Sernancelhe (Freguesia de Sernancelhe)  
Sernancelhe (Freguesia de Sernancelhe)  
Sernancelhe (Freguesia de Sernancelhe)  
Sernancelhe (Freguesia de Sernancelhe)  
Sernancelhe (Freguesia de Sernancelhe)

1:50 000

0 200 400 600 800 1 000 m



Folha n.º  
**3C.2**  
Data de Edição:  
**Junho de 2012**