

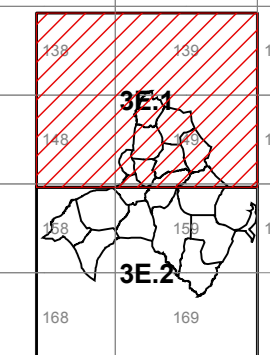
- Legenda**
- LIMITE DE CONCELHO CAOP2010
 - LIMITE DE FREGUESIA
 - LIMITE DO PERÍMETRO URBANO
 - UNIDADES OPERATIVAS DE PLANEAMENTO E GESTÃO

CÂMARA MUNICIPAL DE SERNANCELHE
Revisão do Plano Diretor Municipal de Sernancelhe




PLANTA COMPLEMENTAR:
Unidades Operativas de Planeamento e Gestão

ESCALA: 1:50 000
Folha n.º 3E.1
Junho de 2012



Folha n.º
3E.1
Data de Edição:
Junho de 2012



- Legenda**
- LIMITE DE CONCELHO CAOP2010
 - LIMITE DE FREGUESIA
 - LIMITE DO PERIMETRO URBANO
 - UNIDADES OPERATIVAS DE PLANEAMENTO E GESTÃO

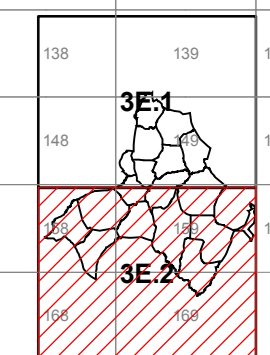
CÂMARA MUNICIPAL DE SERNANCELHE
Revisão do Plano Diretor Municipal de Sernancelhe



PLANTA COMPLEMENTAR:
Unidades Operativas de Planeamento e Gestão

Identificação da Localização de Referência
Escala: 1:50 000
Data: 2010
Projeto: Plano Diretor Municipal de Sernancelhe
Elaborado por: Sernancelhe
Revisão: 1.0

0 200 400 600 800 1000
Escala: 1:50 000



Folha n.º
3E.2
Data de Edição:
Junho de 2012